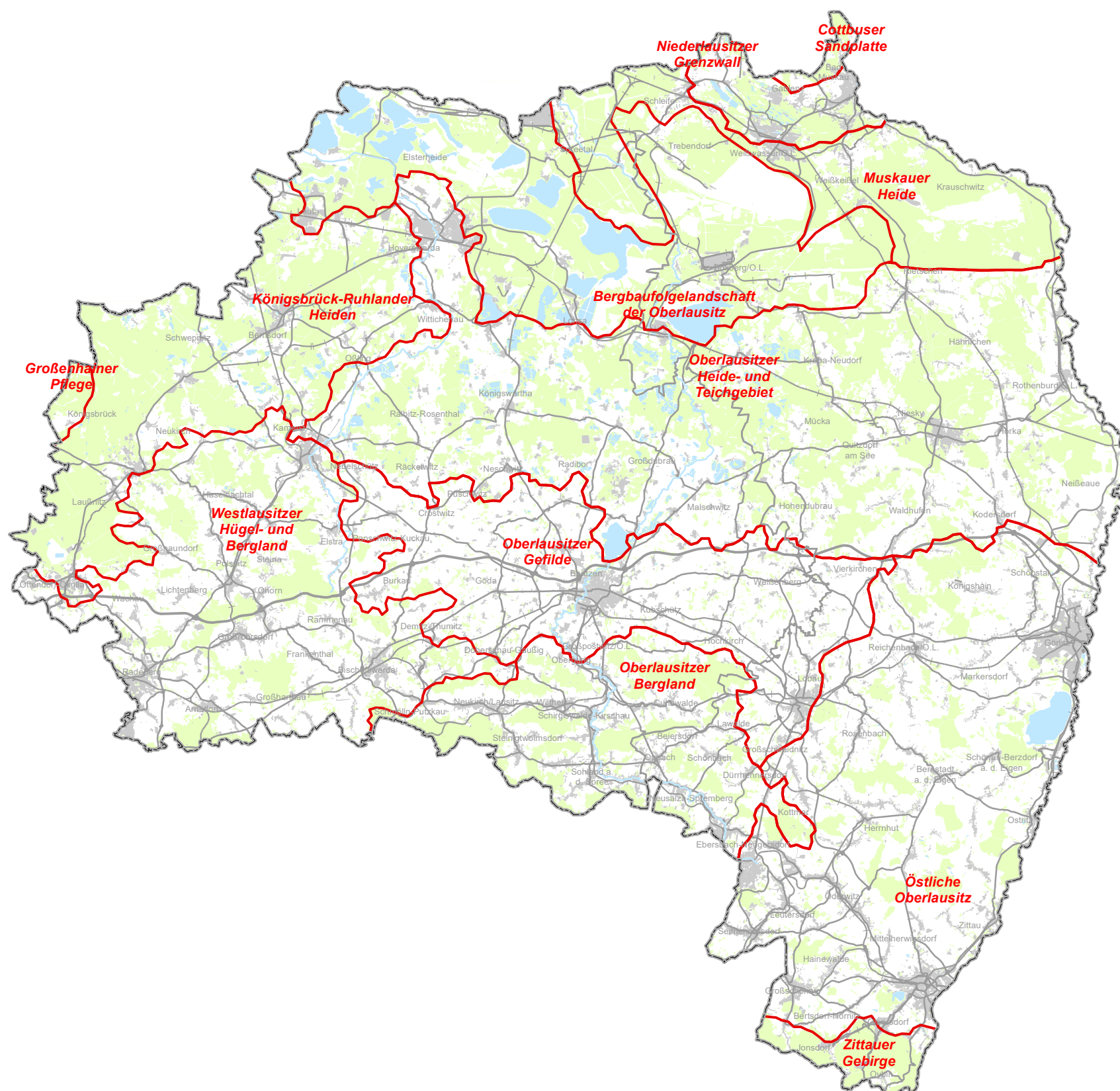




## Zweite Gesamtfortschreibung des Regionalplanes Oberlausitz-Niederschlesien Landschaftsgliederung

(Erläuterungskarte)

beschlossen durch Satzung des Regionalen Planungsverbandes vom  
26. Januar 2023, genehmigt durch das Sächsische Staatsministerium  
für Regionalentwicklung am 25. August 2023

Maßstab 1 : 400 000



 Landschaftseinheit

Grenzen:  
 Planungsregionsgrenze  
 Kreisgrenze

Quellen/ Fachliche Grundlage:  
Landesentwicklungsplan Sachsen 2013, Karte 6

Fachliche Grundlage:  
Makrogeochoren der Sächsischen Akademie der Wissenschaften  
(MANNSFELD & SYRBE 2008), verändert durch LFULG

Herausgeber: Regionaler Planungsverband Oberlausitz-Niederschlesien  
Quelle: GeoSN, dl-de/by-2-0, DTK 100 (2011)  
Bearbeitungsstand: 26. Januar 2023