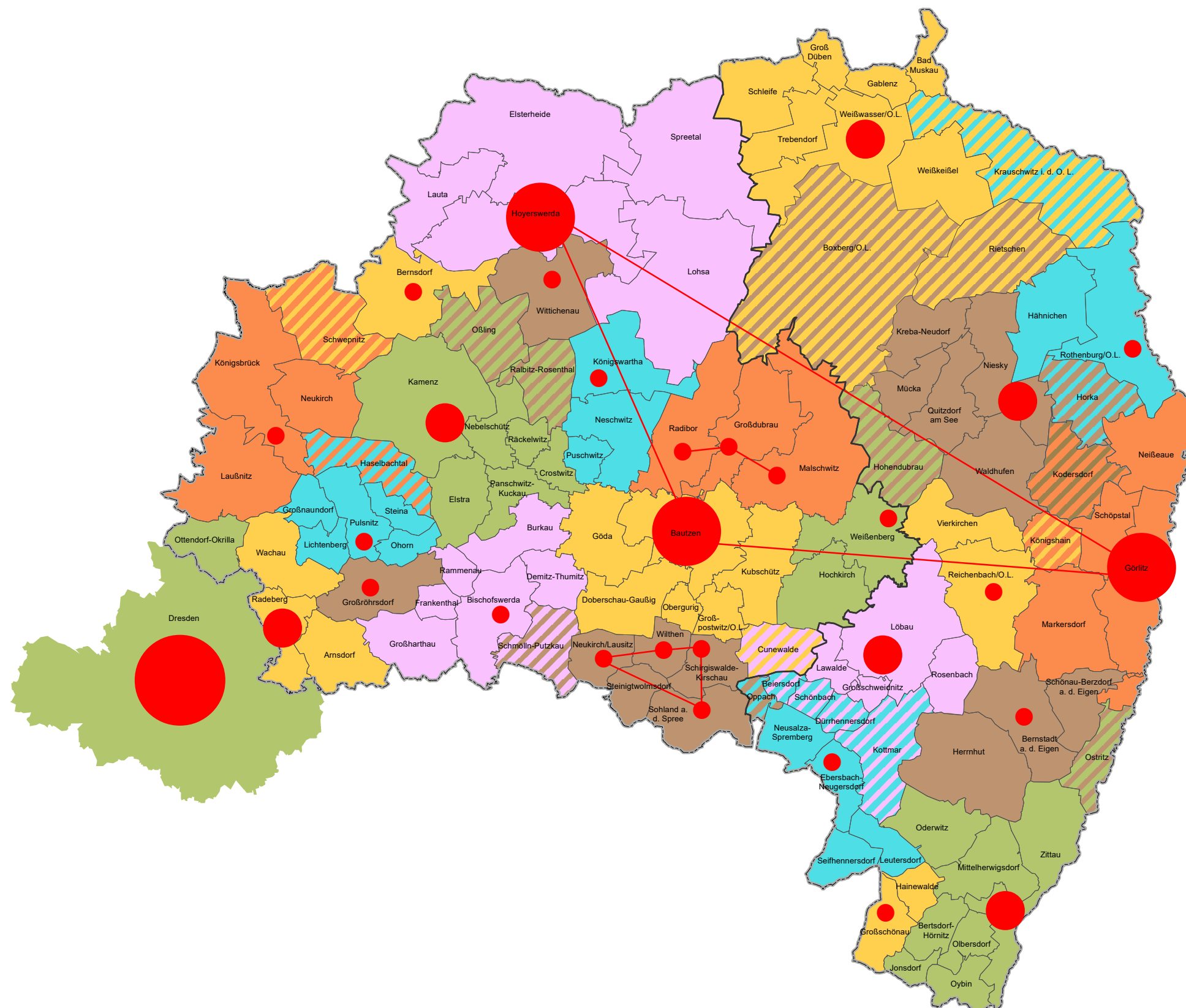
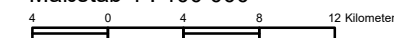


Zweite Gesamtfortschreibung des Regionalplanes Oberlausitz-Niederschlesien Nahbereiche

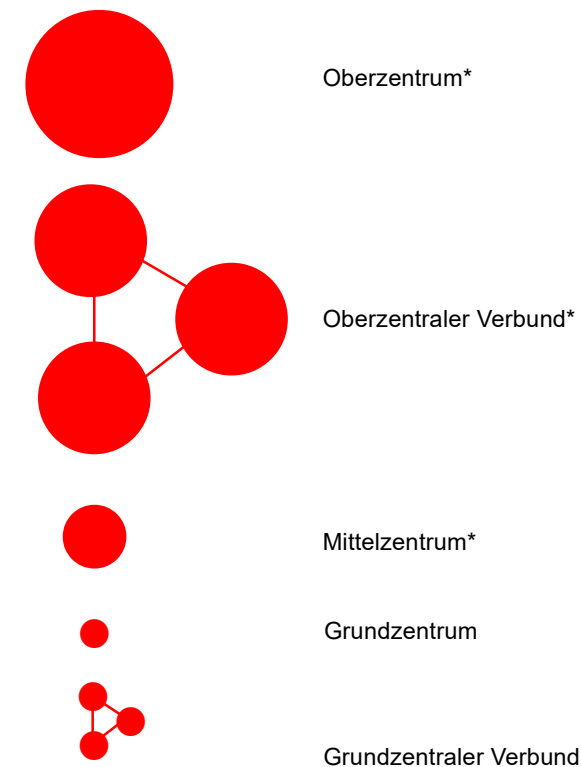
(Erläuterungskarte)

beschlossen durch Satzung des Regionalen Planungsverbandes vom
 26. Januar 2023, genehmigt durch das Sächsische Staatsministerium
 für Regionalentwicklung am 25. August 2023

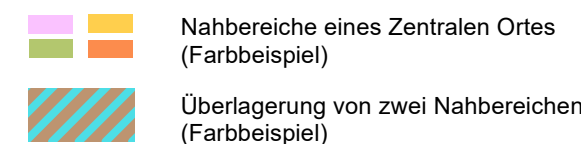
Maßstab 1 : 400 000



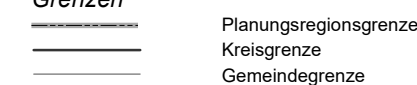
Zentrale Orte



Nahbereiche



Grenzen



* nachrichtl. Übernahme Landesentwicklungsplan Sachsen 2013

Herausgeber: Regionaler Planungsverband Oberlausitz-Niederschlesien

Quelle: GeoSN, dl-de/by-2-0, VWG (2019)

Bearbeitungsstand: 26. Januar 2023