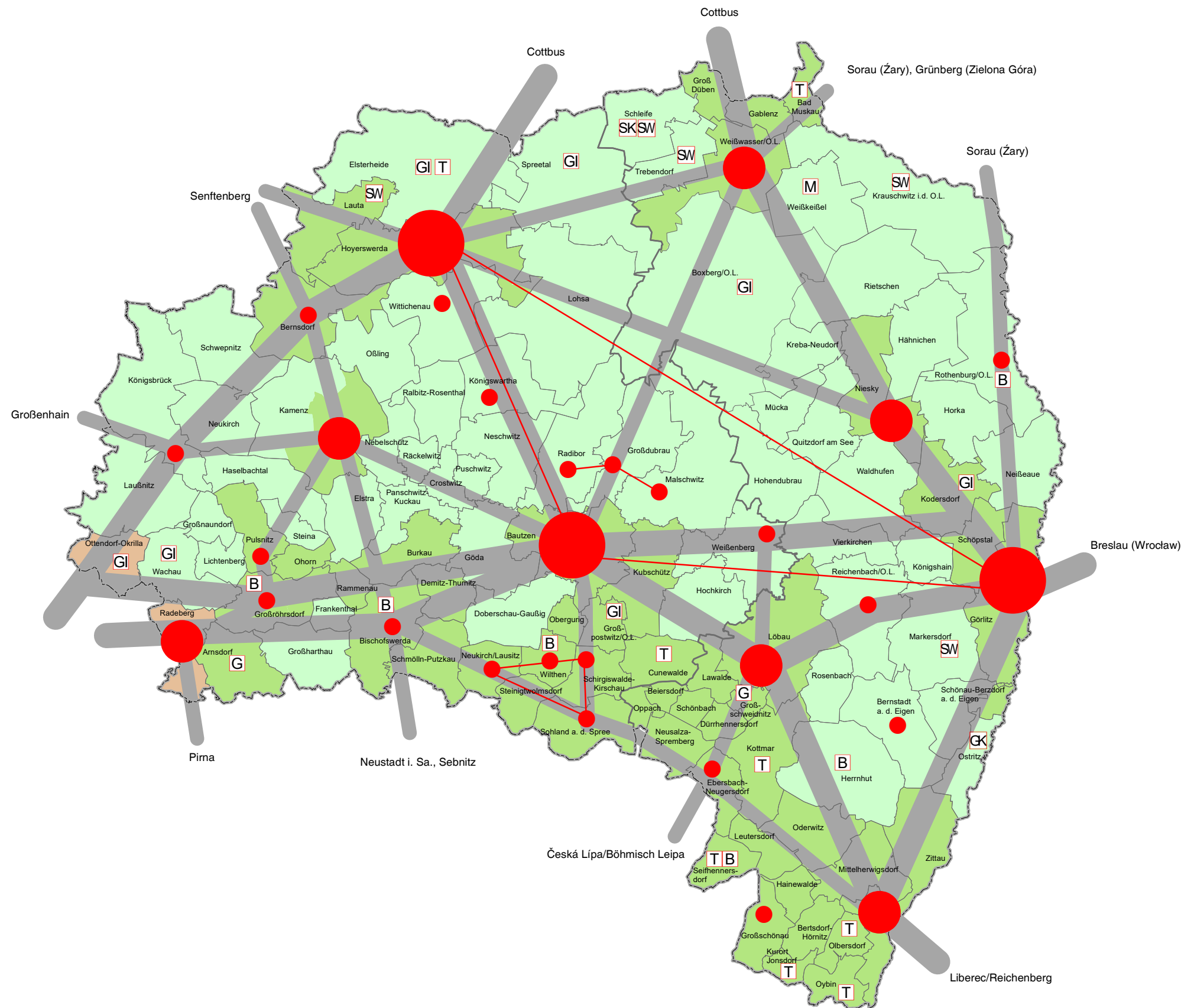
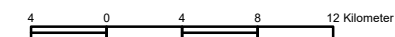


Zweite Gesamtfortschreibung des Regionalplanes Oberlausitz-Niederschlesien Raumstruktur

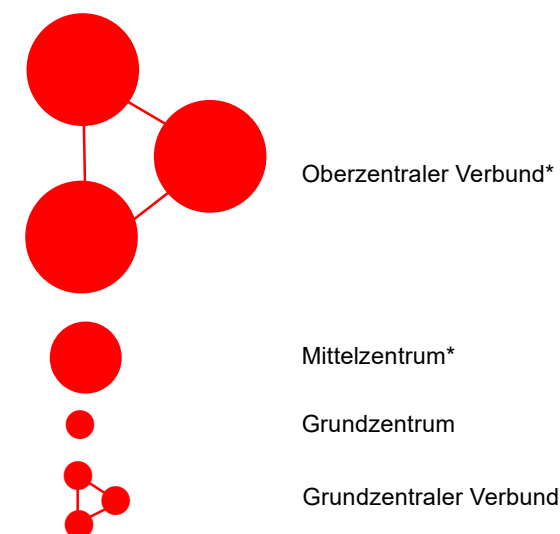
(Festlegungskarte)

beschlossen durch Satzung des Regionalen Planungsverbandes vom
 26. Januar 2023, genehmigt durch das Sächsische Staatsministerium
 für Regionalentwicklung am 25. August 2023

Maßstab 1 : 400 000





Zentrale Orte






Gemeinden mit besonderer Gemeindefunktion

B	Bildung
GI	Gewerbe
T	Tourismus
GK	grenzübergreifende Kooperation
M	Verteidigung*
G	Gesundheit/Soziales
SK	Sorbische Kultur
SW	Strukturwandel




Achsen

	Überregional bedeutsame Verbindungs- und Entwicklungsachse*
	Regional bedeutsame Verbindungs- und Entwicklungsachse

Raumkategorien*1

	Verdichtungsraum
	ländlicher Raum
	verdichteter Bereich im ländlichen Raum

Grenzen

	Planungsregionsgrenze
	Kreisgrenze
	Gemeindegrenze

* nachrichtl. Übernahme Landesentwicklungsplan Sachsen 2013

** nachrichtl. Übernahme Landesentwicklungsplan Sachsen 2013, Gebietsstand 01.01.2013