














Braunkohlenplan als Sanierungsrahmenplan Tagebau Spreetal Folgenutzung nach Abschluss der Sanierung

Teilfortschreibung der Planfassung vom 28.08.2003 zur Änderung der Grenze des Sanierungsgebietes und zur Festlegung der Grenze des Bereichs mit Originärausweisungen des Sanierungsrahmenplanes





beschlossen durch Satzung des Regionalen Planungsverbandes vom 15. Dezember 2022, genehmigt durch das Sächsische Staatsministerium für Regionalentwicklung am 22. August 2023, in Kraft getreten mit der Bekanntmachung nach § 10 Abs. 1 ROG am 19. Oktober 2023

Festlegungen der Planfassung vom 28.08.2003









Ziele der Raumordnung:

-  Grenze des Sanierungsgebietes unter Beachtung der aktuellen Grenzfestlegung zwischen dem Land Brandenburg und dem Freistaat Sachsen gemäß Staatsvertrag vom 09.12.1998.
-  Sicherheitslinie
-  Vorranggebiet für Erholung
-  Vorranggebiet für Brauchwasser* / Vorranggebiet für Brauchwasser (Erholung)
-  Vorranggebiet für Natur und Landschaft (Land- und Wasserfläche)
-  Grünzäsur* *
-  Vorranggebiet für Wald*
-  Sanierung der ehemaligen Betriebsanlagen
 - I Siebanlage Sabrodt (Kernbereich) *
 - II Wohnlager II *
 - III Spreetal Werk
-  Vorranggebiet Wohnen *
-  Straßenneubaumaßnahme Bundesstraße (B96a)/B156a**
-  Straße Bluno - Bergen
-  Radweg Spreetal - Burgneudorf
-  Brückenbauwerk







Grundsätze der Raumordnung:

-  Vorbehaltsgebiet für Erholung* (im Rahmen des Vorbehaltsgebietes für Erholung Lausitzer Seenland E51)
-  Vorbehaltsgebiet für Natur und Landschaft L 74* *
-  Vorbehaltsgebiet für oberflächennahe Rohstoffe - Lockergestein Qs 56* *
-  Vorbehaltsgebiet für Wald*



Nachrichtliche Übernahme:

-  Siedlung (Flächennutzungsplan, Entwurf) *
-  Gewässer (Betriebsplan der LMBV mbH)
-  FFH-Gebiet (Gebietsmeldung des Freistaates Sachsen vom 20.06.2002)
-  Landschaftsschutzgebiet "Elstergebiet um Neuwiese" *
-  Zu- und Ableiter, Verbindungsgräben der Restseen sowie Kippenvorfluter (Betriebsplan der LMBV mbH)
 - 1 Oberer Landgraben *
 - 2 Zuleiter aus dem Oberen Landgraben
 - 3 Zuleiter aus der Kleinen Spree
 - 4 Verbindungsgraben vom Spreetaler See zum Sabrotdter See (Nordgraben)
 - 5 Zuleiter aus der Schwarzen Elster
 - 6 Kippenentwässerungsgräben
 - 7 Verbindungsgräben
 - 8 Überleiter zum Partwitzer See (Restsee Skado)
 - 9 Schwarzer Graben *
-  Rohrleitung zur Überleitung von gereinigtem Grubenwasser (Betriebsplan der LMBV mbH)
-  Rohrleitung zur Einleitung von eisenhydroxidhaltigem Wasser in den Spreetaler See (Betriebsplan der LMBV mbH)
-  Neubau B97 Ortsumgehung Spremberg (sächsisches Gebiet)** *

Bestand:

-  Freizeit und Erholung
-  Landwirtschaft
-  Landwirtschaft (extensive Nutzung)
-  Wald
-  Siedlung
-  Gewerbe

Vorschläge:

-  Wege
-  Verbindung zwischen dem Partwitzer See (Restsee Skado) und dem Blunoer Südsee (Restsee Spreetal - Bluno)

* gemäß Regionalplan OL-NS

** gemäß Regionalplan (Ausformung des Fachlichen Entwicklungsplanes Verkehr)

*** nicht innerhalb des Bereichs mit Originärausweisungen des Sanierungsrahmenplanes**