

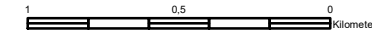
## Braunkohlenplan als Sanierungsrahmenplan Tagebaue Skado und Koschen

### Flächennutzung im Sanierungsgebiet nach Abschluss der Sanierung

**Teilfortschreibung der Planfassung vom 12.09.1997 zur  
Festlegung der Grenze des Bereichs mit Originärausweisungen  
des Sanierungsrahmenplanes**

beschlossen durch Satzung des Regionalen Planungsverbandes vom  
15. Dezember 2022, genehmigt durch das Sächsische Staatsministerium  
für Regionalentwicklung am 22. August 2023, in Kraft getreten mit der  
Bekanntmachung nach § 10 ROG Abs. 1 am 19. Oktober 2023

M 1: 25 000



Herausgeber: Regionaler Planungsverband Oberlausitz-Niederschlesien

Kartengrundlage: GeoSN, dl-de/by-2-0, DTK25 (2015)

Karte 1, Braunkohlenplan als Sanierungsrahmenplan für den stillgelegten Tagebau Skado und Koschen (1997)









#### Ziel der Raumordnung:

 Grenze des Bereichs mit Originärausweisungen des  
Sanierungsrahmenplanes Tagebaue Skado und Koschen





#### Festlegungen der Planfassung vom 12.09.1997

##### Legende



##### Ziele des Braunkohlenplanes:

-  Grenze des Sanierungsgebietes
-  Einlauf
-  Vorranggebiet für die Bereitstellung von Brauchwasser
-  Vorranggebiet für Natur und Landschaft
-  Vorranggebiet für Natur und Landschaft zum Zwecke der Renaturierung der  
Schwarzen Elster \*
-  Vorranggebiet Wald
-  Vorranggebiet für örtliche Freizeit- und Erholungsnutzung
-  Vorbehaltsgebiet für großflächige Freizeit- und Erholungsnutzung/Fremdenverkehr

##### Bestand:

-  Wald
-  Offenland mit teilweise landwirtschaftlicher Nutzung
-  Sukzessionsfläche
-  Sandmagerrasen
-  Siedlungsfläche

##### Nachrichtliche Übernahme:

-  Landesgrenze Brandenburg / Sachsen
-  Wasserfläche (Brandenburger Gebiet) \*

\* nicht innerhalb des Bereichs mit Originärausweisungen des Sanierungsrahmenplanes

