


**Braunkohlenplan als Sanierungsrahmenplan  
Tagebau Lohsa, Teil 2****Folgenutzung nach Abschluss der Sanierung**

**Teilfortschreibung der Planfassung vom 01.03.2002 zur  
Festlegung der Grenze des Bereichs mit Originärausweisungen  
des Sanierungsrahmenplanes**

beschlossen durch Satzung des Regionalen Planungsverbandes vom  
15. Dezember 2022, genehmigt durch das Sächsische Staatsministerium  
für Regionalentwicklung am 22. August 2023, in Kraft getreten mit  
der Bekanntmachung nach § 10 Abs. 1 ROG am 19. Oktober 2023

M 1: 50 000



Herausgeber: Regionaler Planungsverband Oberlausitz-Niederschlesien

Kartengrundlage: GeoSN, dl-de/by-2-0, DTK50 (2015)








Karte 3, Braunkohlenplan als Sanierungsrahmenplan für den stillgelegten Tagebau Lohsa (2002)

**Ziel der Raumordnung:**





 Grenze des Bereichs mit Originärausweisungen des Sanierungsrahmenplanes  
Tagebau Lohsa, Teil 2

**Festlegungen der Planfassung vom 01.03.2002**

## Ziele der Raumordnung

-  Grenze des Sanierungsgebietes
-  Vorranggebiet für die Bereitstellung von Brauchwasser
-  Vorranggebiet für Natur und Landschaft
-  Vorranggebiet für Wald
-  Vorranggebiet für Gewerbe
-  Vorranggebiet für örtliche Freizeit- und Erholungsnutzung
-  Zu- und Ableiter sowie Verbindungsgräben

## Grundsätze der Raumordnung




-  Vorbehaltsgebiet für die Bereitstellung von Trinkwasser \*
-  Vorbehaltsgebiet für Natur und Landschaft
-  Vorbehaltsgebiet für Wald \*
-  Vorbehaltsgebiet für Erholung (gemäß Regionalplan Oberlausitz-Niederschlesien)

## Bestand

-  Landwirtschaft

-  Landwirtschaft auf Kippenboden
-  Wald
-  Grünflächen
-  Siedlung
-  Gewerbe
-  Gewässer
-  Gebiet für Freizeit und Erholung

## Nachrichtliche Übernahme

-  Landschaftsschutzgebiet
- LSG 1 Kleine Spree bei Weißkollm
- LSG 2 Speicherbecken Lohsa
- LSG 3 Spree und Teichlandschaft südl. von Uthyst \*
-  Ortsumfahrung Lohsa (Entwurf Flächen-nutzungsplan der Gemeinde Lohsa vom 27.10.99)
-  Biosphärenreservatsgrenze (BR)

## Vorschlag

-  Umfahrungsstrasse (Deutsche Bahn AG) \*

\* nicht innerhalb des Bereichs mit Originärausweisungen des Sanierungsrahmenplanes